

# Balade gourmande 2021 à pied

↔ 9,3 km

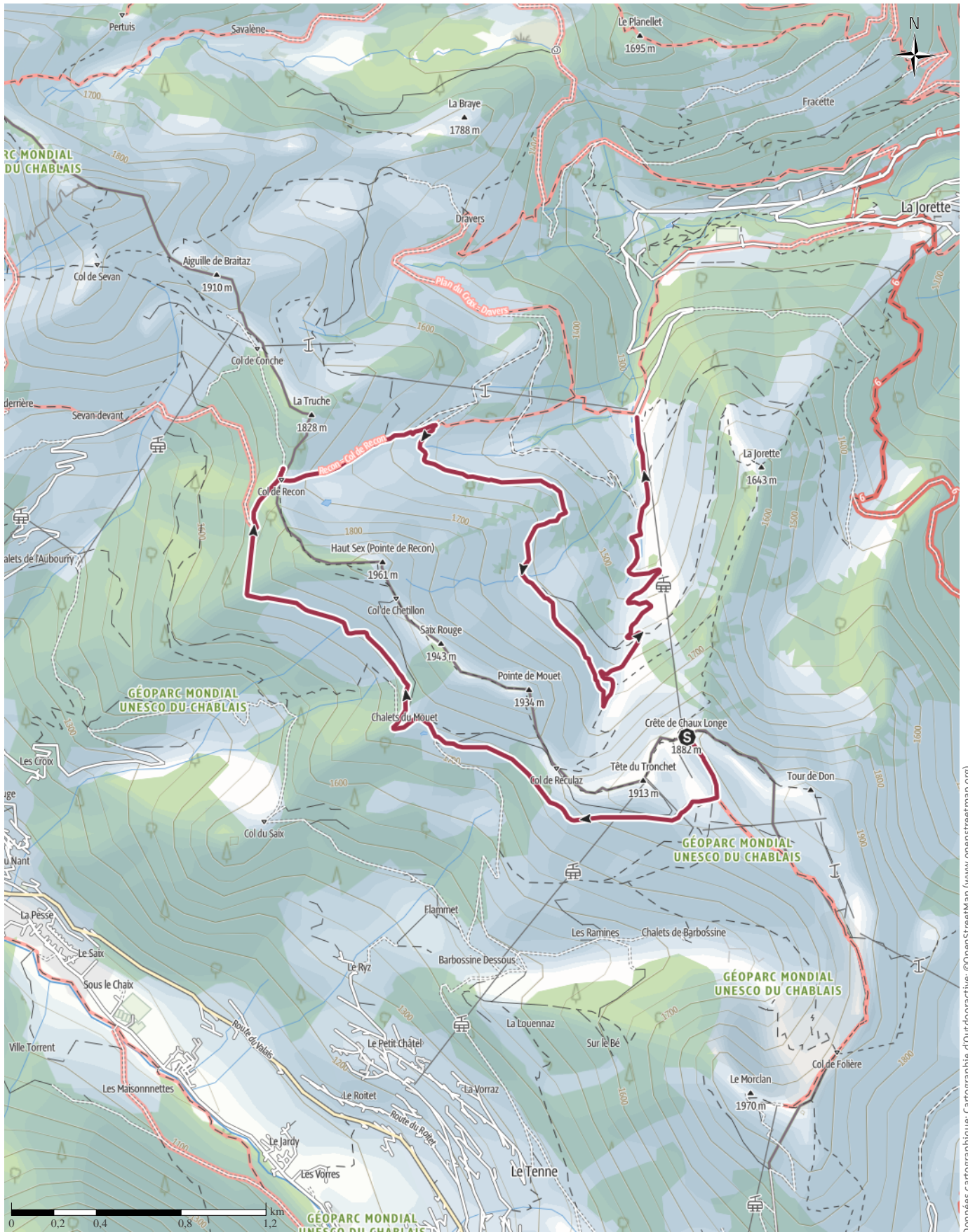
🕒 2:55 h.

⬆️ 178 m

⬆️ 744 m

Difficulté

-



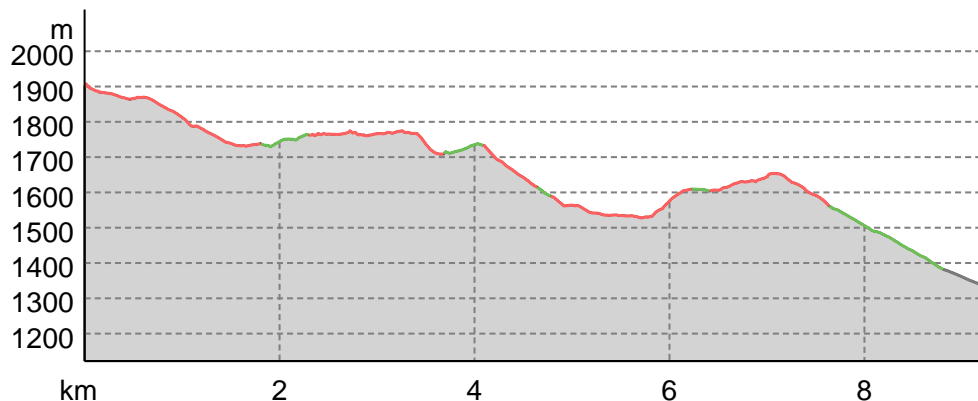
Données cartographiques: cartographie d'Outdooractive; ©OpenStreetMap (www.openstreetmap.org)

## Balade gourmande 2021 à pied

### Type de chemin

Asphalte	0,5 km
Chemin	2,4 km
Sentier	6,4 km

### Profil altimétrique



### Activité

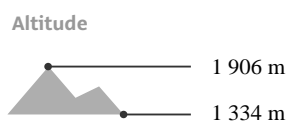
#### Randonnée

Distance ↔ 9,3 km

Durée ⌚ 2:55 h.

Dénivelé positif ▲ 178 m

Dénivelé négatif ▼ 744 m



## Trisconi Joel

Mise à jour: 31.03.2021

### Activité disponible pour iPhone et Android.



Scanner le code QR et sauvegarder la randonnée hors-ligne, la partager avec des amis et bien plus encore ...

Site internet

<https://out.ac/zp4Ra>